


## DETERMINAZIONE A CONTRARRE N. 95/2017

AFFIDAMENTO DIRETTO AI SENSI DELL'ART. 36 CO. 2 LETT. A) DEL D.LGS. N. 50/2016 DEL SERVIZIO DI RILIEVO TOPOGRAFICO DI CANALI DI BONIFICA RICADENTI NEL COMPRESORIO DEL BACINO INFERIORE DEL VOLTURNO

### L'AMMINISTRATORE UNICO

#### PREMESSO CHE:

1. l'art. 36 co. 2 lett. a) del D.lgs. n. 50/2016 prevede che le forniture/i servizi di importo inferiore a € 40.000,00 possano essere oggetto di affidamento diretto, adeguatamente motivato;
2. l'art. 37 co. 1 del D.lgs. n. 50/2016 prevede che "le stazioni appaltanti, fermi restando gli obblighi di utilizzo di strumenti di acquisto e di negoziazione, anche telematici, previsti dalle vigenti disposizioni in materia di contenimento della spesa, possono procedere direttamente e autonomamente all'acquisizione di forniture e servizi di importo inferiore a 40.000,00 euro e di lavori di importo inferiore a 150.000,00 euro, nonché attraverso l'effettuazione di ordini a valere su strumenti di acquisto messi a disposizione dalle centrali di committenza";
3. l'art. 32 co. 2 del D.lgs. n. 50/2016 dispone che prima dell'avvio delle procedure di affidamento dei contratti pubblici, le stazioni appaltanti determinano di contrarre individuando gli elementi essenziali del contratto e i criteri di selezione degli operatori economici e delle offerte;
4. l'art. 32 co. 14 del D.lgs. n. 50/2016 dispone che "il contratto è stipulato, a pena di nullità ... per gli affidamenti di importo non superiore a 40.000,00 Euro mediante corrispondenza secondo l'uso del commercio consistente in un apposito scambio di lettere, anche tramite posta elettronica certificata o strumenti analoghi negli altri Stati membri";
5. le Linee Guida ANAC n. 4, di attuazione del D. Lgs. 50/2016, recanti: "Procedure per l'affidamento dei contratti pubblici di importo inferiore alle soglie di rilevanza comunitaria, indagini di mercato e formazione e gestione degli elenchi di operatori economici" stabiliscono che *l'affidamento diretto prende avvio con la determina a contrarre ovvero con atto a essa equivalente secondo l'ordinamento della singola stazione appaltante. In applicazione dei principi di imparzialità, parità di trattamento, trasparenza, la determina a contrarre ovvero l'atto a essa equivalente contiene, almeno, l'indicazione dell'interesse pubblico che si intende soddisfare, le caratteristiche delle opere, dei beni, dei servizi che si*




*intendono acquistare, l'importo massimo stimato dell'affidamento e la relativa copertura contabile, la procedura che si intende seguire con una sintetica indicazione delle ragioni, i criteri per la selezione degli operatori economici e delle offerte nonché le principali condizioni contrattuali.*

6. ai sensi di quanto stabilito dall'ANAC, Campania Bonifiche srl ha provveduto a generare tramite il sistema ACVPASS il Codice Identificativo Gara (Smart CIG) n. ZA01E857A2;

#### CONSIDERATO CHE:

- a. al fine di consentire, nell'interesse dei Consorzi di Bonifica associati a Campania Bonifiche srl, in ottemperanza a quanto stabilito con deliberazione n 27/CM del 6.2.2017 del Consorzio Generale di Bonifica del Bacino Inferiore del Volturno, occorre affidare a terzi il servizio di RILIEVO TOPOGRAFICO DI CANALI DI BONIFICA RICADENTI NEL COMPRESORIO DEL BACINO INFERIORE DEL VOLTURNO;
- b. in considerazione dell'importo dell'affidamento, inferiore a 40.000 €, occorre procedere ad affidamento diretto del servizio nel rispetto dei principi di *imparzialità, parità di trattamento, trasparenza*;
- c. la forma del contratto sarà quella stabilita dall'art. 32 co. 14 del D.lgs. n. 50/2016 e, pertanto, mediante corrispondenza secondo l'uso del commercio consistente in apposito scambio di lettere, come anche indicato nelle citate Linee Guida dell'ANAC al paragrafo 4 lett. D);
- d. in ogni caso, la stipula del suddetto contratto avverrà a seguito dell'accertamento, in capo al soggetto prescelto, dei requisiti di ordine generale e dell'assenza delle cause di esclusione di cui all'art. 80 del D.lgs. n. 50/2016, nonché dell'assunzione di tutti gli obblighi di tracciabilità dei flussi finanziari di cui all'art. 3 della L. n. 136/2010;
- e. il pagamento del servizio verrà effettuato previa acquisizione di DURC regolare in corso di validità e verifica dell'esatto adempimento della prestazione esclusivamente con le modalità di cui all'art. 3 della L. n. 136/2010, come modificato dalla legge 217/2010, e precisamente tramite bonifico su conto corrente bancario, ai fini di assicurare la tracciabilità dei movimenti finanziari relativi a rapporti contrattuali in ambito pubblico;
- f. L'interesse pubblico che la stazione appaltante intende soddisfare con l'affidamento del servizio in oggetto consiste nell'adempimento efficace delle prestazioni che Campania Bonifiche srl assicura ai Consorzi di Bonifica associati ai sensi dello statuto vigente, allo scopo di conseguire nello svolgimento dei servizi o nell'acquisizione delle forniture le più opportune economie di scala;
- g. Le forniture/i servizi in affidamento consistono in: RILIEVO TOPOGRAFICO DI CANALI DI BONIFICA RICADENTI NEL COMPRESORIO DEL BACINO INFERIORE DEL VOLTURNO, per




- uno sviluppo lineare complessivo non inferiore a km. 15,00, con restituzione del profilo di fondo dei canali e di almeno 60 sezioni trasversali, il tutto in formato DWG e PDF;
- h. L'importo dell'affidamento ammonta a € 10.000,00 al netto di IVA;
  - i. Per l'importo dell'affidamento è attestata la copertura contabile;
  - j. La procedura dell'affidamento è quella dell'affidamento diretto, ai sensi dell'art. 36, comma 2, lett. a) del D. Lgs. 50/2016;

#### VISTO

- Il curriculum professionale presentato dal geom. Basilio Vernile, specialista topografo con pluriennale esperienza acquisita con numerose committenze, dal quale risulta:
  - a) una specifica competenza nella esecuzione di servizi analoghi a quello oggetto della presente determina;
  - b) la disponibilità delle attrezzature occorrenti per la esecuzione del servizio;
- L'autocertificazione rilasciata dal geom Basilio Vernile sul possesso dei requisiti di ordine generale e sull'assenza delle cause di esclusione di cui all'art. 80 del D.lgs. n. 50/2016, nonché sull'assunzione di tutti gli obblighi di tracciabilità dei flussi finanziari di cui all'art. 3 della L. n. 136/2010;
- L'offerta presentata dal geom. Basilio Vernile in data 26 aprile 2017, che prevede l'esecuzione del rilievo su uno sviluppo lineare complessivo di canali di bonifica pari a 15 km, con restituzione di profili di fondo e 30 sezioni, al costo di € 10.000 oltre IVA;
- La disponibilità manifestata dallo stesso ad accettare, come condizione migliorativa, l'obbligo di produrre almeno 60 sezioni.

#### DETERMINA


1. Le condizioni contrattuali principali prevedono il servizio di: **RILIEVO TOPOGRAFICO DI CANALI DI BONIFICA RICADENTI NEL COMPRESORIO DEL BACINO INFERIORE DEL VOLTURNO** per uno sviluppo lineare non inferiore a 15 km, con restituzione dei profili di fondo e di 60 sezioni dei canali di bonifica.
  - Importo del servizio: 10.000,00 al netto di IVA
  - Tempo di completamento della fornitura/servizio: 1 anno
  - Modalità dello svolgimento: in conformità alle disposizioni e agli indirizzi che saranno forniti da Campania Bonifiche srl in accordo con il Consorzio generale di Bonifica del Bacino Inferiore del Volturno
2. Il criterio di selezione dell'operatore economico e dell'offerta, basato sull'accertamento dei requisiti di carattere generale di cui all'art. 80 del d.lgs. 50/2016, nonché sull'esistenza di requisiti minimi di idoneità professionale, capacità economica e finanziaria, capacità



- tecniche e professionali, ha portato a individuare il contraente nella persona del geom. Basilio Vernile, iscritto al collegio dei geometri della Provincia di Caserta al n. 2466.
3. L'affidamento diretto del servizio è motivato adeguatamente dal possesso da parte dell'operatore economico selezionato dei requisiti richiesti nella presente determina a contrarre, della rispondenza di quanto offerto all'interesse pubblico che Campania Bonifiche srl deve soddisfare, delle caratteristiche migliorative accettate dall'affidatario, della congruità del prezzo in rapporto alla qualità della prestazione, nonché del rispetto del principio di rotazione.
  4. Il Responsabile Unico del Procedimento è identificato nella persona dell'ing. Camillo Mastracchio, in possesso dei titoli e della qualificazione stabiliti dalle linee guida ANAC n. 3, recanti: "Nomina, ruolo e compiti del RUP per l'affidamento di appalti e concessioni", messo a disposizione dal Consorzio generale di Bonifica del Bacino Inferiore del Volturno.

Napoli, 9 maggio 2017

L'AMMINISTRATORE UNICO  
Gino Marotta



Spett. geom. Basilio Vernile  
Via Torelle  
Rongolise di Sessa Aurunca (CE)

Oggetto: Affidamento del servizio di: RILIEVO TOPOGRAFICO DI CANALI DI BONIFICA RICADENTI  
NEL COMPENSORIO DEL BACINO INFERIORE DEL VOLTURNO

Mi prego comunicare che con determina n. <sup>95/14</sup> del 9 maggio 2017 allegata alla presente le  
abbiamo conferito l'incarico professionale in oggetto, che sarà condotto nel rispetto di quanto  
stabilito con la stessa determina e in conformità alle disposizioni e agli indirizzi che saranno forniti  
da Campania Bonifiche srl in accordo con il Consorzio generale di Bonifica del Bacino Inferiore del  
Volturno.

Il corrispettivo è fissato in € 10.000,00 oltre IVA e cassa professionale.

Il pagamento avverrà secondo le seguenti modalità:

- a) Primo acconto pari al 20% del compenso, entro i 30 giorni successivi alla data di  
accettazione del presente incarico, previa presentazione di fattura;
- b) Secondo acconto pari al 60% del compenso, alla presentazione di n. 30 sezioni  
trasversali, previa presentazione di fattura;
- c) Saldo pari al 20% dopo la verifica di conformità del servizio, previa presentazione di  
fattura.

Napoli, 9 maggio 2017

L'AMMINISTRATORE UNICO

Gino Marotta

In segno di ricevuta e di accettazione: geom. Basilio Vernile

Spett. Campania Bonifiche srl.  
Via nuova Poggioreale  
NAPOLI

**AUTOCERTIFICAZIONE**

Il sottoscritto geom. Basilio Vernile, nato a Sessa Aurunca il 22.06.1966, residente a Sessa Aurunca in via Torelle n. 5, ai fini del conferimento dell'incarico professionale per il rilievo topografico di canali di bonifica ricadenti nel comprensorio del bacino inferiore del Volturno,

**AUTOCERTIFICA**

il possesso dei requisiti di ordine generale l'assenza delle cause di esclusione dai contratti di cui all'art. 80 del D.lgs. n. 50/2016,

**DICHIARA**

Di assumere tutti gli obblighi di tracciabilità dei flussi finanziari di cui all'art. 3 della L. n. 136/2010.

Sessa Aurunca, 8 maggio 2017



Cognome.....VERNILE.....  
 Nome.....BASILIO.....  
 nato il.....22/06/1966.....  
 (atto n. ....VO.....I.S.....A.....)  
 a.....SESSA AURUNCA (.....CE.....)  
 Cittadinanza.....ITALIANA.....  
 Residenza.....SESSA AURUNCA (CE).....  
 Via.....LOC. TORELLE /RONGOLISE 5.....  
 Stato civile.....CONIUGATO.....  
 Professione.....GEOMETRA.....

CONNOTATI E CONTRASSEGNI SALIENTI

Statura.....M.....1,80.....  
 Capelli.....BRIZZOLATI.....  
 Occhi.....CASTANI.....  
 Segni particolari.....NESSUNO.....



Firma del titolare *Basilio Vernile*

.....SESSA AURUNCA/.....9/03/2015.....

Impronta del dito indice sinistro

IL SINDACO

SEGRETERIA 0,29  
 CARTE ID. 5,16  
 TOTALE 5,45





REPUBBLICA ITALIANA



COMUNE DI  
SESSA AURUNGA (CE)

CARTA D'IDENTITÀ

N° AV 8479134


DI

VERNILE  
BASILIO



SCADENZA - 22/06/2025

AV 8479134



IPZS s.p.a. - Q.C.V. - ROMA